

PRÉFET DE L'AVEYRON

DIRECTION  
DEPARTEMENTALE  
DES TERRITOIRES

Arrêté n° 12-2019-09-06-001 du 06 septembre 2019

Objet : **Limitation des prélèvements et usages de l'eau pour faire face à une période de pénurie.**

---

LA PREFETE DE L'AVEYRON  
*Chevalier de la Légion d'Honneur*

- VU** le code de l'Environnement, et notamment les articles L 211-1 à L 211-13, L215-7, L 215-9, L 215-10, R 211-66 à R 211-71, R 216-9, R 214-1 à 56 ;
- VU** le décret n° 62-1448 du 24 novembre 1962 modifié ;
- VU** le décret n°2004-374 du 29 avril 2004 modifié relatif aux pouvoirs des préfets, à l'organisation et à l'action des services de l'État dans les régions et départements ;
- VU** le Schéma Directeur Aménagement et de Gestion des Eaux du bassin Adour-Garonne ;
- VU** l'arrêté préfectoral cadre n° 12-2018-08-07-001 du 7 août 2018 portant définition du cadre de mise en œuvre des mesures de restriction des prélèvements et usages de l'eau en fonction de l'évolution de l'état de la ressource ;
- VU** l'arrêté inter-préfectoral du 20 juin 2016 portant autorisation unique pluriannuelle de prélèvement d'eau pour l'irrigation agricole pour le sous-bassin Tarn ;
- VU** l'arrêté inter-préfectoral du 8 juillet 2016 portant autorisation unique pluriannuelle de prélèvement d'eau pour l'irrigation agricole pour les sous-bassin Aveyron et Lemboulas ;
- VU** l'arrêté inter-préfectoral n° E-2016-222 du 10 août 2016 portant autorisation unique pluriannuelle de prélèvement d'eau pour l'irrigation agricole pour le sous-bassin Lot ;
- VU** l'arrêté inter-préfectoral du 21 juin 2019 portant homologation du plan annuel de répartition du sous-bassin Tarn pour la période 2019-2020 ;
- VU** la dégradation des conditions hydroclimatiques constatées sur une partie du territoire départemental ;

**Considérant**, les débits moyens journaliers constatés au droit des stations hydrométriques de références ;

**Considérant** que les règles de gestion définies par l'arrêté préfectoral du 7 août 2018 sus-mentionné pour maintenir ou renforcer ou assouplir les mesures de restriction sont vérifiées pour les zones de gestion **Lot amont bassin, Aveyron aval, Tarn en Aveyron et Rance** ;

Sur proposition du directeur départemental des territoires,

**ARRETE**

## **ARTICLE 1 : DÉFINITION DES MESURES ET DES NIVEAUX D'ALERTE :**

L'évolution des débits moyens journaliers ou niveaux constatés aux points de référence précisés dans l'arrêté cadre du 7 août 2018, entraîne, pour certaines zones, la mise en œuvre des mesures définies aux articles 2, 3, 4, 5 et 6 du présent arrêté. Les dispositions antérieures qui ne seraient pas conformes au présent arrêté sont abrogées.

## **ARTICLE 2 : POUR LES PRÉLÈVEMENTS AGRICOLES A DES FINS D'IRRIGATION :**

### **2.1) Niveau d'alerte applicable :**

Conformément aux mesures présentées dans l'arrêté cadre susvisé et au vu de l'évolution des débits, les zones de gestion mentionnées ci-après sont soumises aux niveaux de restriction suivants :

ZONES DE GESTION		NIVEAU D'ALERTE APPLICABLE LE 07 SEPTEMBRE À 0H00	PRÉCÉDENT NIVEAU D'ALERTE
LOT AMONT	Rivière		
	Bassin	Niveau 2	Niveau 1
LOT AVAL	Rivière		
	Bassin	Niveau 3	Niveau 3
DOURDOU de CONQUES*		Niveau 2	Niveau 2
DIEGE*		Niveau 3	Niveau 3
AVEYRON AMONT (et Serre)*		Niveau 1	Niveau 1
AVEYRON MEDIAN*		Niveau 1	Niveau 1
AVEYRON AVAL		Niveau 1	Vigilance
ALZOU*		Niveau 3	Niveau 3
SERENE*		Niveau 2	Niveau 2
VIAUR	Rivière		
	Bassin	Vigilance	Vigilance
TARN en Aveyron		Vigilance	
DOURDOU DE CAMARES AMONT*		Niveau 2	Niveau 2
DOURDOU DE CAMARES AVAL (et Sorgues)		Vigilance	Vigilance
RANCE*		Niveau 2	Niveau 1
ORB <sup>μ</sup>		Niveau 2	Niveau 2
HERAULT <sup>μ</sup>		Niveau 1	Niveau 1

\* : Sur ces bassins sensibles, le niveau 1 de restriction est le niveau minimal en vigueur durant toute la campagne d'irrigation.

μ : Sur ces bassins concernant très minoritairement le département. Afin d'assurer une cohérence inter-départementale, les mesures qui s'appliquent sur les communes concernées par ces zones de gestion sont basées sur celles définies par les départements du Gard et de l'Hérault pour le bassin versant concerné.

La cartographie des zones est présentée en Annexe 1.

### **2.2) Mesures de restriction applicables :**

Les mesures de restriction d'usage et de prélèvement sont **croissantes** et **cumulatives** d'un niveau à l'autre. Ces mesures sont pour :

- **Le niveau 1 :**
  - Interdiction de prélever et d'irriguer tous les jours de 14h00 à 18h00 ;
  - Les tours d'eau de niveau 1 sont mis en place sur les zones où ils ont été définis ;
  - Fermeture de toutes les prises d'eau en rivière destinées à l'alimentation de retenues.
- **Le niveau 2 :**
  - Les tours d'eau de niveau 2 sont mis en place sur les zones où ils ont été définis ;
  - Interdiction de prélever et d'irriguer tous les jours de 12h00 à 18h00 ;
  - Interdiction d'arroser les prairies (permanente ou non) et les luzernes.
- **Le niveau 3 :**
  - Arrêt de toute irrigation sauf cultures prioritaires définies (tabac, pépinières, maraîchages et cultures porte-graines) et à partir des plans d'eau.

### **ARTICLE 3 : PRÉLÈVEMENTS EAU POTABLE :**

#### **3.1) Niveau applicable :**

Conformément aux mesures présentées dans l'arrêté cadre susvisé et en fonction de la tension sur les réseaux, les zones de gestion mentionnées ci-après sont soumises aux niveaux de restriction suivants :

<b>ZONES DE GESTION</b>	<b>NIVEAU D'ALERTE APPLICABLE LE 07 SEPTEMBRE À 0H00</b>	<i>PRÉCÉDENT NIVEAU D'ALERTE</i>
LOT	Niveau 3	Niveau 3
AVEYRON	Niveau 3	Niveau 3
TARN	Niveau 3	Niveau 3

La cartographie des zones est présentée en Annexe 2.

#### **3.2) Mesures de restriction applicables :**

Les mesures de restriction d'usage et de prélèvement sont **croissantes** et **cumulatives** d'un niveau à l'autre. Est mis en place sur la totalité du département :

- **Le niveau 2 :**
  - Interdiction de laver les véhicules à l'exception des stations professionnelles équipées d'économiseurs d'eau, sauf pour les véhicules ayant une obligation réglementaire ou techniques et pour les organismes liés à la sécurité ;
  - Interdiction de procéder à la mise à niveau des piscines privées de 8h00 à 20h00 ;
  - Interdiction de nettoyer ou d'arroser les terrasses, les sols extérieurs et les façades (à l'exception du nettoyage des places après les marchés) ;
  - Interdiction d'arroser des pelouses, espaces verts publics et privés, jardins d'agrément, espaces sportifs de toute nature de 8h00 à 20h00 ;
  - Les activités industrielles et commerciales devront limiter au strict nécessaire leur consommation d'eau. Un registre de prélèvement devra être rempli hebdomadairement.
- **Le niveau 3 :**
  - Interdiction d'arroser les potagers sauf à l'arrosoir et uniquement de 21h00 à 7h00 ;
  - Interdiction de remplir des piscines privées existantes au 1er juin de l'année en cours ;
  - Interdiction de remplir les piscines quel qu'en soit l'usage. Seul est autorisé le renouvellement partiel quotidien conformément aux prescriptions de l'Agence Régional de Santé (à raison minimum de 60 litres/jour/baigneur) pour les piscines accueillant du public ;
  - Interdiction d'arroser les stades .

### **ARTICLE 4 : PRÉLÈVEMENTS INDUSTRIELS :**

Les installations industrielles doivent limiter leurs prélèvements au strict débit nécessaire à leurs activités conformément à leurs arrêtés préfectoraux d'autorisation.

### **ARTICLE 5 : ARROSAGE DES GOLFS :**

Quelle que soit l'origine de l'eau (milieu naturel ou réseau d'eau potable), les mesures de restriction liées à l'arrosage des golfs sont croissantes et cumulatives d'un niveau à l'autre.

#### **5.1 – Arrosage à partir du milieu naturel :**

Les mesures de restriction, applicables à l'arrosage des golfs à partir de prélèvements exercés sur le milieu naturel, à l'exception des réserves ou plans d'eau déconnectés du réseau hydrographique, sont pilotées sur la base de la zone de gestion agricole dans laquelle se situe le golf et sont calées sur les niveaux de restriction agricoles. Elles consistent :

- **En niveau 1 :**
  - Interdiction d'arroser les terrains de golf de 8h00 à 20h00 ;
  - Réduction de la consommation hebdomadaire d'eau de 15% à 30%.
- **En niveau 2 :**
  - Interdiction d'arroser les terrains de golf à l'exception des greens et des départs ;
  - Réduction de la consommation hebdomadaire d'eau de 60%.
- **En niveau 3 :**
  - Interdiction d'arroser les terrains de golf à l'exception des greens qui pourront être arrosés entre 20h00 et 8h00 sauf en cas de pénurie d'eau potable ;
  - Réduction de la consommation hebdomadaire d'eau de 70%.

### **5.2 – Arrosage à partir du réseau d'eau potable :**

Les mesures de restriction, applicables à l'arrosage des golfs à partir du réseau d'eau potable, sont pilotées sur la base des seuils d'alerte et niveaux pour l'usage des réseaux d'eau potable.

Est mis en place sur la totalité du département :

- **Le niveau 3 :**
  - Interdiction d'arroser les terrains de golf à l'exception des greens qui pourront être arrosés entre 20h00 et 8h00 sauf en cas de pénurie d'eau potable ;
  - Réduction de la consommation hebdomadaire d'eau de 70%.

### **ARTICLE 6 : AUTRES PRÉLÈVEMENTS ET USAGES :**

Les mesures de restriction pour les autres prélèvements, effectués en rivière, en nappe souterraine ou en plan d'eau alimenté par un cours d'eau, et les usages sont appliquées sur la base des zones et des niveaux de restriction correspondants aux « prélèvements agricoles ». Ces mesures sont pour :

- **Le niveau 1 :**
  - Interdiction de pratiquer du canyoning et de l'aquarandonnée sur les cours d'eau et parties de cours d'eau classés en 1<sup>ère</sup> catégorie piscicole ;
  - Le prélèvement d'eau en vue du remplissage ou du maintien du niveau des plans d'eau de loisirs à usage personnel est interdit.
- **Le niveau 2 :**
  - L'orpaillage amateur est interdit ;
  - Les pratiques du canoë et de tout autre type d'embarcation sont interdites sur les cours d'eau et parties de cours d'eau classés en 1<sup>ère</sup> catégorie piscicole ;
  - Une surveillance accrue des rejets des stations d'épuration est prescrite. Les travaux nécessitant le délestage direct dans le milieu récepteur sont soumis à autorisation préalable et pourront être décalés jusqu'au retour d'un débit plus élevé ;
  - Interdiction d'arroser des pelouses, espaces verts publics et privés, jardins d'agrément, espaces sportifs de toute nature de 8h00 à 20h00 (les jardins potagers ne sont pas concernés) ;
  - Interdiction de procéder à la vidange des plans d'eau de toute nature dans les cours d'eau.
- **Le niveau 3 :**
  - Interdiction d'arroser les potagers sauf à l'arrosoir et uniquement de 21h00 à 7h00 ;
  - Interdiction d'arroser les stades .

Il est également rappelé que les usages de la force motrice doivent respecter les prescriptions suivantes :

- Micro-centrales régies par le code de l'énergie : le fonctionnement par éclusées est interdit entre le 01 juin et le 30 septembre de l'année en cours sauf règlement particulier.
- Autres ouvrages fondés en titre : le fonctionnement par éclusées est interdit dès l'activation d'une mesure de restriction de niveau 1 bis et s'applique donc de fait en niveau 2.

**ARTICLE 7 : DATE ET DURÉE D'APPLICATION :**

Date d'application : à compter du **07 septembre 2019 à 0H00.**

Les mesures d'interdiction prescrites en fonction des niveaux d'alerte demeureront en vigueur tant que les prochaines observations de l'état de la ressource ne justifieront pas de nouvelles mesures.

En tout état de cause, elles prendront fin le 1<sup>er</sup> novembre 2019 à 0h00.

**ARTICLE 8 : INFRACTION :**

L'infraction au présent arrêté est passible d'une amende de 5<sup>ème</sup> classe en application de l'article R 216-9 du code de l'environnement.

**ARTICLE 9 : DÉLAI ET VOIE DE RECOURS :**

Le présent arrêté peut être déféré devant le Tribunal Administratif de Toulouse dans un délai de deux mois à compter de sa publication au recueil des actes administratifs de la préfecture.

**ARTICLE 10 : PUBLICATION :**

Le présent arrêté sera publié au recueil des actes administratifs de la Préfecture, sera mis en ligne sur le site de la préfecture (<http://www.aveyron.gouv.fr/>) et sur le site national dédié au suivi des restrictions (<http://propluvia.developpement-durable.gouv.fr/>) et sera affiché dans chaque mairie du département.

Une copie de cet arrêté sera adressée :

- au Préfet coordonnateur du bassin Adour Garonne ;
- au ministère de la transition écologique et solidaire – Direction de l'Eau et de la Biodiversité ;
- aux présidents des commissions locales de l'eau des schémas d'aménagement et de gestion des eaux : Tarn amont, Viaur, Célé, Orb - Libron, Lot Amont ;
- au président de la Fédération de Pêche de l'Aveyron ;
- aux services départementaux de l'AFB et de l'ONCFS.

**ARTICLE 11 : EXÉCUTION :**

La secrétaire générale de la préfecture de l'Aveyron, le sous-préfet de l'arrondissement de Millau, la sous-préfète de l'arrondissement de Villefranche de Rouergue, les maires des communes concernées, le directeur départemental de la sécurité publique, le colonel commandant le groupement de gendarmerie de l'Aveyron, le directeur départemental des territoires, le directeur départemental de la cohésion sociale et de la protection des populations, le directeur régional de l'environnement, de l'aménagement et du logement, le chef du service départemental de l'AFB et le chef du service départemental de l'ONCFS sont chargés, chacun en ce qui le concerne, de l'exécution du présent arrêté.

Fait à Rodez, le

**06 SEP. 2019**



Catherine Sarandie de La Robertie



Liberté • Égalité • Fraternité

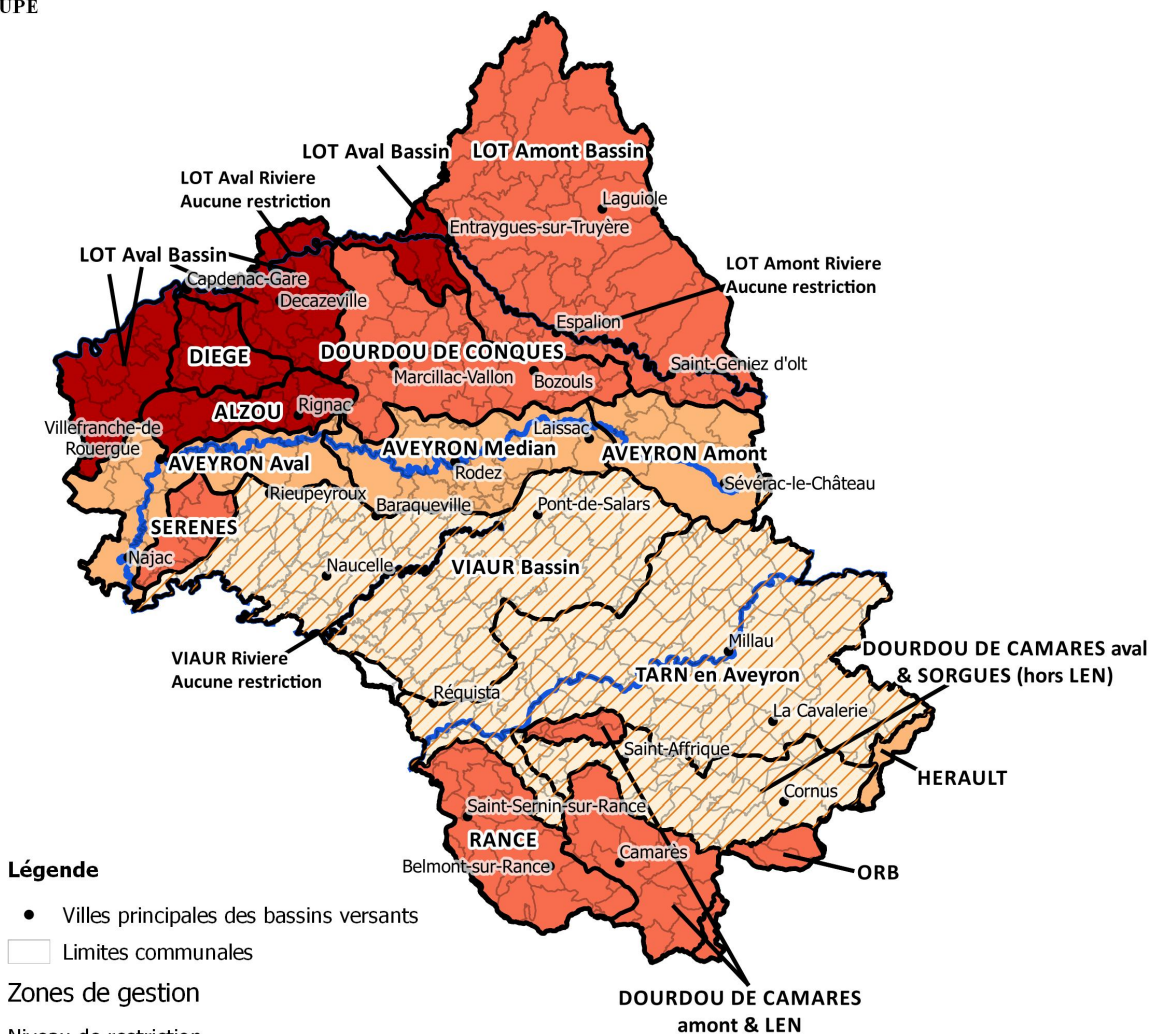
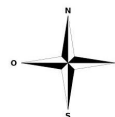
RÉPUBLIQUE FRANÇAISE

PREFET DE L'AVEYRON

DIRECTION  
DEPARTEMENTALE  
DES TERRITOIRES

Service Biodiversité Eau et Forêt  
UPE

## Restriction des prélèvements et usages situation applicable le 07/09/2019 à 00H00



### Légende

- Villes principales des bassins versants

□ Limites communales

Zones de gestion

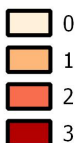
Niveau de restriction

— Cours d'eau principaux

TAB\_StatutBVvigilance

/// vigilance

Eaux superficielles (ESU): niveau de restriction



Thématique : Gestion Etiage  
source : ©IGN BD Carto - Bd Carthage  
MAP\_RestictionAgricoleCommune\_18072017.qgis



## Annexe 2



Liberté • Égalité • Fraternité

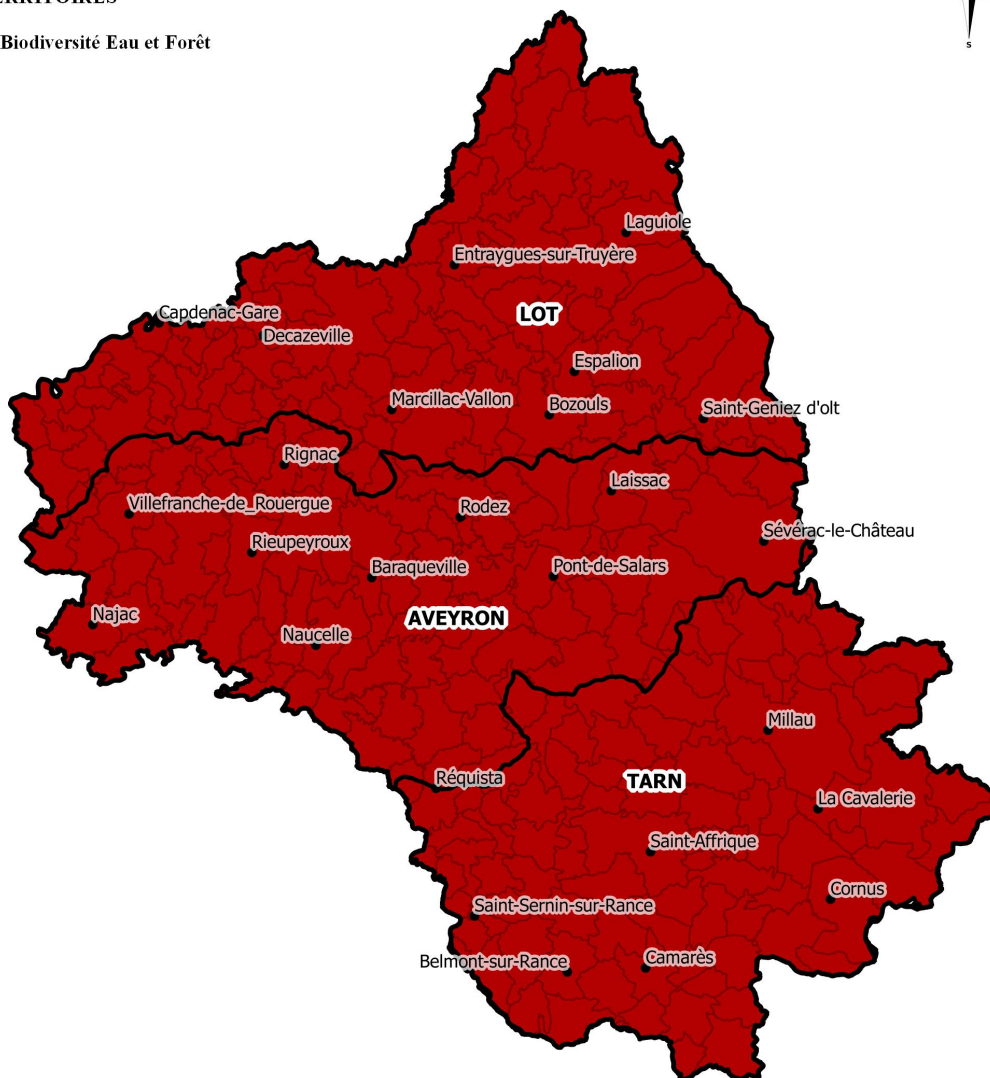
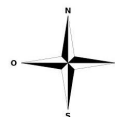
RÉPUBLIQUE FRANÇAISE

PREFET DE L'AVEYRON

DIRECTION  
DEPARTEMENTALE  
DES TERRITOIRES

Service Biodiversité Eau et Forêt  
UPE

### Restriction des usages d'eau potable situation applicable le 07/09/2019 à 00H00



#### Légende

□ Limites communales

□ Zones de gestion AEP

Niveaux de restriction/AEP

□ 0

□ 1

□ 2

□ 3

Thématique : Gestion Etiage  
source : ©IGN BD Carto - Bd Carthage  
MAP\_RestriktionEauPotable\_04082017.qgis

Adresse postale : 9 rue de Bruxelles Bourran BP 3370 12033 RODEZ CEDEX 9  
Téléphone : 05 65 73 50 00 Courriel : [ddt@aveyron.gouv.fr](mailto:ddt@aveyron.gouv.fr) Site internet : <http://www.aveyron.gouv.fr>

Producteur DDT12 - SBEF - UPE  
Date : 03/09/2019